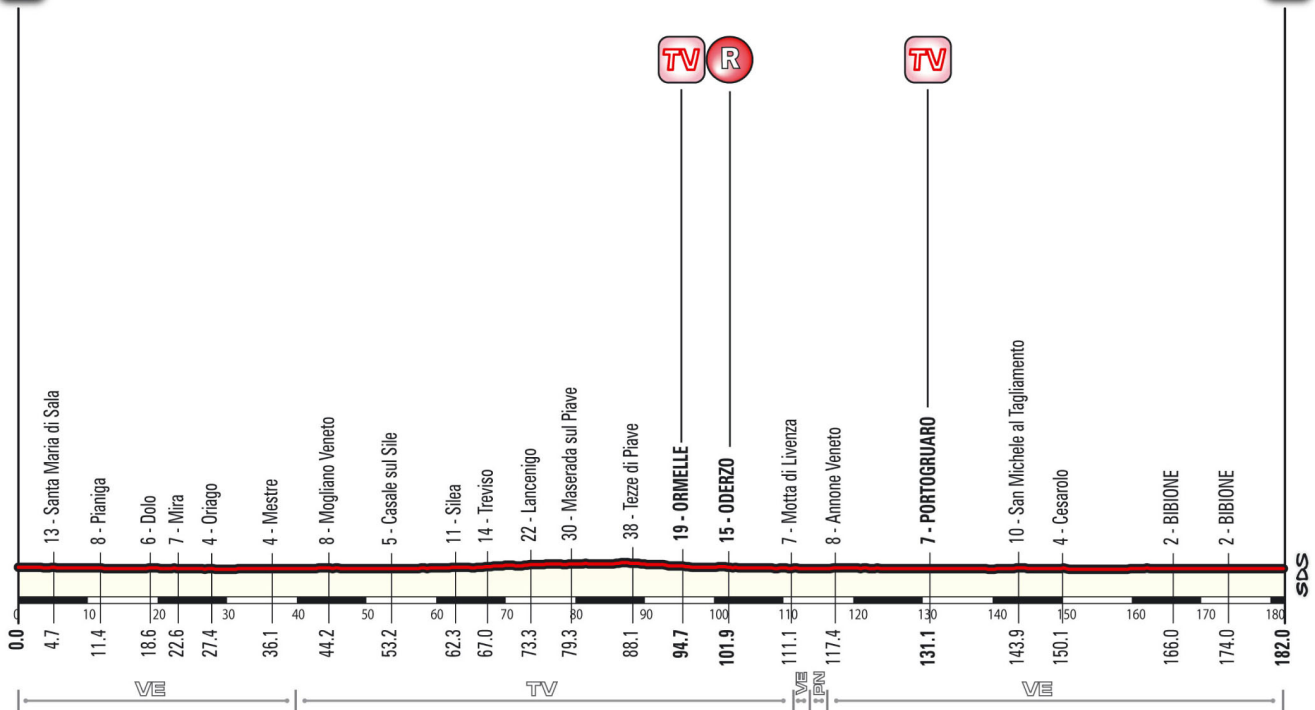




14 - NOALE

2 - BIBIONE







Tappa  
**12**  
cronotabella

**NOALE - BIBIONE**

**km 182**

Giovedì 19 maggio 2016

| Quota  | Località                   | Note                                  | Distanze      |               |                    | Orario di passaggio |              |              |
|--|----------------------------|---------------------------------------|---------------|---------------|--------------------|---------------------|--------------|--------------|
|  |                            |                                       | par-<br>ziali | per-<br>corse | da per-<br>correre | km / h              |              |              |
|  |                            |                                       |               |               |                    | 41                  | 43           | 45           |
| <b>PROVINCIA DI VENEZIA</b>  |                            |                                       |               |               |                    |                     |              |              |
| 14   | <b>NOALE</b>               | ↑ km 0                                | <b>0.0</b>    | <b>0.0</b>    | <b>182.0</b>       | <b>13.00</b>        | <b>13.00</b> | <b>13.00</b> |
| 13   | Santa Maria di Sala        | ↗ v.Noalese-sp.25                     | 4.7           | 4.7           | 177.3              | 13.06               | 13.06        | 13.05        |
| 9  | Caltana                    | ↑ sp.25                               | 3.5           | 8.2           | 173.8              | 13.11               | 13.10        | 13.10        |
| 8  | Pianiga                    | ↑ sp.28                               | 3.2           | 11.4          | 170.6              | 13.15               | 13.15        | 13.14        |
| 9  | Arino                      | ↑ sp.28                               | 3.3           | 14.7          | 167.3              | 13.21               | 13.20        | 13.19        |
| 6  | Dolo                       | ↖ sp.26-sr.11                         | 3.9           | 18.6          | 163.4              | 13.26               | 13.25        | 13.24        |
| 7  | Mira                       | ↑ v.Nazionale-sr.11                   | 4.0           | 22.6          | 159.4              | 13.33               | 13.31        | 13.30        |
| 4  | Oriago                     | ↖ v.Bellini                           | 4.8           | 27.4          | 154.6              | 13.40               | 13.38        | 13.36        |
|    | 3 P.L.                     | ↑ v.Ghebba                            | 0.3           | 27.7          | 154.3              | 13.40               | 13.38        | 13.37        |
| 5  | Chirignago                 | ↗ v.Oriago-v.Miranese                 | 3.7           | 31.4          | 150.6              | 13.46               | 13.44        | 13.42        |
| 4  | Mestre                     | ↖ v.Miranese-v.Circonvallazione-ss.13 | 4.7           | 36.1          | 145.9              | 13.53               | 13.51        | 13.48        |
| <b>PROVINCIA DI TREVISO</b>  |                            |                                       |               |               |                    |                     |              |              |
| 8  | Mogliano Veneto            | ↗ v.Don Bosco-sp.64                   | 8.1           | 44.2          | 137.8              | 14.06               | 14.03        | 14.00        |
| 8  | Zerman                     | ↑ sp.64                               | 3.8           | 48.0          | 134.0              | 14.12               | 14.08        | 14.05        |
| 5  | Casale sul Sile            | ↑ v.Belvedere-sp.64-sp.13             | 5.2           | 53.2          | 128.8              | 14.19               | 14.15        | 14.12        |
| 7  | Sant'Elena                 | ↖ sp.13                               | 4.7           | 57.9          | 124.1              | 14.26               | 14.22        | 14.18        |
| 11   | Silea                      | ↗ v.Lanzaghe-v.Postumia               | 4.4           | 62.3          | 119.7              | 14.33               | 14.29        | 14.25        |
| 14   | Treviso                    | ↗ v.4Novembre-v.Bixio-ss.13           | 4.7           | 67.0          | 115.0              | 14.41               | 14.36        | 14.32        |
| 23   | Fontane                    | ↗ v.d.Grave                           | 3.9           | 70.9          | 111.1              | 14.47               | 14.42        | 14.37        |
| 22   | Lancenigo                  | ↗ v.Piave                             | 2.4           | 73.3          | 108.7              | 14.50               | 14.45        | 14.40        |
| 30   | Maserada sul Piave         | ↗ v.Trevisana-sp.57-sp.92             | 6.0           | 79.3          | 102.7              | 15.00               | 14.54        | 14.49        |
| 36   | Ponte sul Piave            | ↑ sp.92                               | 2.6           | 81.9          | 100.1              | 15.04               | 14.58        | 14.52        |
| 38   | Tezze di Piave             | ↗ v.Piave-sp.34                       | 6.2           | 88.1          | 93.9               | 15.14               | 15.07        | 15.01        |
| 25   | San Polo di Piave          | ↑ sp.34                               | 4.5           | 92.6          | 89.4               | 15.20               | 15.13        | 15.07        |
|  | <b>19 Ormelle</b>          | ↑ <b>sp.49</b>                        | <b>2.1</b>    | <b>94.7</b>   | <b>87.3</b>        | <b>15.23</b>        | <b>15.16</b> | <b>15.10</b> |
|  | <b>15 Oderzo</b>           | ↑ <b>sp.49</b>                        | <b>7.2</b>    | <b>101.9</b>  | <b>80.1</b>        | <b>15.33</b>        | <b>15.25</b> | <b>15.19</b> |
| 7  | Motta di Livenza           | ↑ sr.53                               | 9.2           | 111.1         | 70.9               | 15.46               | 15.38        | 15.31        |
| <b>PROVINCIA DI VENEZIA</b>  |                            |                                       |               |               |                    |                     |              |              |
| 9  | Ponte di Quartarezza       | ↑ sr.53                               | 2.4           | 113.5         | 68.5               | 15.49               | 15.41        | 15.34        |
| <b>PROVINCIA DI PORDENONE</b>  |                            |                                       |               |               |                    |                     |              |              |
| 10   | Case Consonni              | ↑ sr.53                               | 2.9           | 116.4         | 65.6               | 15.54               | 15.46        | 15.38        |
| <b>PROVINCIA DI VENEZIA</b>  |                            |                                       |               |               |                    |                     |              |              |
| 8  | Annone Veneto              | ↑ sr.53                               | 1.0           | 117.4         | 64.6               | 15.55               | 15.47        | 15.39        |
| 8  | Blessaglia                 | ↗ sr.53                               | 3.4           | 120.8         | 61.2               | 16.00               | 15.51        | 15.44        |
|  | <b>7 Portogruaro</b>       | ↑ <b>v.Matteotti-v.Manin-ss.14</b>    | <b>10.3</b>   | <b>131.1</b>  | <b>50.9</b>        | <b>16.14</b>        | <b>16.05</b> | <b>15.57</b> |
| 10   | San Michele al Tagliamento | ↗ ss.14-v.Marango                     | 12.8          | 143.9         | 38.1               | 16.34               | 16.24        | 16.15        |
| 4  | Cesarolo                   | ↖ sp.74                               | 6.2           | 150.1         | 31.9               | 16.43               | 16.32        | 16.22        |
| 2  | BIBIONE                    | ↑ 1° passaggio                        | 15.9          | 166.0         | 16.0               | 17.04               | 16.53        | 16.42        |
| 2  | BIBIONE                    | ↑ 2° passaggio                        | 8.0           | 174.0         | 8.0                | 17.15               | 17.03        | 16.52        |
| 2  | BIBIONE                    | ↑ v.Maja                              | <b>8.0</b>    | <b>182.0</b>  | <b>0.0</b>         | <b>17.26</b>        | <b>17.14</b> | <b>17.02</b> |

**NOTE:**



Traguardo Volante:

km 94.7 Ormelle

km 131.1 Portogruaro



Rifornimento/Feed zone: km 104 - 107 Oderzo - sp.49



Gran Premio della Montagna:



Galleria/Tunnel: km



Passaggio a Livello/Level Crossing: km 27.7

Tappa  
 12  
 cronotabella

**NOALE - BIBIONE**

Giovedì 19 maggio 2016

| Prov/com   | Distanza | Località            | DIR | via    | km 182                        |
|--|----------|---------------------|-----|--------|-------------------------------|
| <b>VENEZIA</b>   |          |                     |     |        |                               |
| <b>Noale</b>   |          |                     |     |        |                               |
|  |          | NOALE               | ↑   | sr.515 | km 0 - str. Noalese Sud       |
|  |          |                     | ↑   | sr.515 |                               |
|  |          |                     | ↑   | sr.515 | Loc. Briana                   |
| <b>Santa Maria di Sala</b>   |          |                     |     |        |                               |
|  |          |                     | ↑   | sr.515 | via Noalese                   |
|  |          |                     | ↑   | sr.515 | Loc. Stigliano                |
|  |          |                     | ↑   | sr.515 | via Noalese                   |
|  |          | Santa Maria di Sala | ↵   | sp.32  | via Cavin di Sala             |
|  |          |                     | ↗   | sp.25  | via Guglielmo Marconi         |
|  |          |                     | ↑   | sp.25  | via Gorgo                     |
|  |          | Caltana             | ↑   | sp.25  | via Gorgo                     |
| <b>Pianiga</b>   |          |                     |     |        |                               |
|  |          |                     | ↑   | sp.25  | via Marinoni                  |
|  |          | Pianiga             | ↑   | sp.28  | via Roma                      |
|  |          |                     | ↗   | sp.28  | via Accopé                    |
|  |          |                     | ↖   | sp.28  | via Rosario Livatino          |
|  |          |                     | ↑   | sp.28  | sovrappasso ferrovia          |
| <b>Dolo</b>  |          |                     |     |        |                               |
|  |          |                     | ↵   | sp.28  | rotatoria - via Ferrovia      |
|  |          |                     | ↑   | sp.28  | sovrappasso A4                |
|  |          |                     | ↑   | sp.28  | via Ferrovia                  |
|  |          | Arino               | ↵   | sp.28  | via Cazzaghetto               |
|  |          |                     | ↑   | sp.28  | via Cazzaghetto               |
| <b>Pianiga</b>   |          |                     |     |        |                               |
|  |          |                     | ↑   | sp.28  | via Cazzaghetto               |
|  |          |                     | ↗   | sp.26  | Loc. Cazzago                  |
|  |          |                     | ↑   | sp.26  | via Provinciale Sud           |
| <b>Dolo</b>  |          |                     |     |        |                               |
|  |          |                     | ↑   | sp.26  | via Benedetto Cairoli         |
|  |          | Dolo                | ↵   | sr.11  | via Giacomo Matteotti         |
|  |          |                     | ↑   | sr.11  | via Ca' Tron                  |
|  |          |                     | ↑   | sr.11  | Riviera Martiri della Libertà |
| <b>Mira</b>  |          |                     |     |        |                               |
|  |          |                     | ↑   | sr.11  | via Nazionale                 |
|  |          | Mira                | ↑   | sr.11  | via Nazionale                 |
|  |          |                     | ↑   | sr.11  | via Nazionale                 |
|  |          |                     | ↑   | sr.11  | via Venezia                   |
|  |          | Oriago              | ↵   |        | via U. Bellini e G. Risato    |
|  |          | P.L.                | ↑   |        |                               |
|  |          |                     | ↑   |        | via Ghebba                    |
|  |          |                     | ↑   |        | rotatoria - via Ghebba        |
| <b>Venezia</b>   |          |                     |     |        |                               |
|  |          |                     | ↑   |        | via Oriago                    |
|  |          |                     | ↑   |        | sottopasso A4                 |
|  |          |                     | ↑   |        | via Oriago                    |
| <b>Spinea</b> <span style="float: right;"><i>poche centinaia di metri</i></span> |          |                     |     |        |                               |
|  |          |                     | ↑   |        | via Oriago                    |
|  |          |                     | ↑   |        | sottopasso ferrovia           |
| <b>Venezia</b>   |          |                     |     |        |                               |
|  |          |                     | ↑   |        | via Oriago                    |
|  |          | Chirignago          | ↗   |        | via Miranese                  |





Tappa  
12  
cronotabella

## NOALE - BIBIONE

Giovedì 19 maggio 2016

| Prov/com                  | Distanza | Località           | DIR | via    | km 182                               |
|---------------------------|----------|--------------------|-----|--------|--------------------------------------|
|                           |          | Treviso            | ↗   | ss.13  | viale Vittorio Veneto                |
|                           |          |                    | ↑   | ss.13  | viale Brigata Treviso                |
|                           |          |                    | ↑   | ss.13  | viale Gian Giacomo Felissent         |
| <b>Villorba</b>           |          |                    |     |        |                                      |
|                           |          | Fontane            | ↗   |        | rampa per sp.92                      |
|                           |          |                    | ↑   | sp.92  | via della Grave                      |
|                           |          |                    | ↑   | sp.92  | sottopasso ferrovia                  |
|                           |          |                    | ↑   | sp.92  | rotatoria - via della Grave          |
|                           |          | Lancenigo          | ↑   | sp.92  | via Piave                            |
|                           |          |                    | ↑   | sp.92  | svinc. A27 Treviso Nord              |
|                           |          |                    | ↗   | sp.92  | rotatoria - via Piave                |
| <b>Carbonera</b>          |          |                    |     |        |                                      |
|                           |          |                    | ↑   | sp.92  | sovrappasso A27                      |
|                           |          |                    | ↑   | sp.92  | via Sante Cancian                    |
|                           |          |                    | ↗   | sp.108 | via Lovadina                         |
|                           |          |                    | ↖   | sp.92  | via Pino da Zara                     |
| <b>Maserada sul Piave</b> |          |                    |     |        |                                      |
|                           |          |                    | ↑   | sp.92  | via Trevisana                        |
|                           |          |                    | ↑   | sp.92  | Loc. Varago                          |
|                           |          |                    | ↑   | sp.92  | via Trevisana                        |
|                           |          |                    | ↑   |        | sottopasso sp.102                    |
|                           |          |                    | ↗   |        | via Postumia                         |
|                           |          |                    | ↖   | sp.57  | via Demetrio Rossi                   |
|                           |          |                    | ↑   |        | via Antonio Caccianiga               |
|                           |          | Maserada sul Piave | ↗   | sp.92  | via Piave                            |
|                           |          |                    | ↑   | sp.92  | via Piave                            |
|                           |          | Ponte sul Piave    | ↑   | sp.92  |                                      |
|                           |          |                    | ↑   | sp.92  | via Piave                            |
| <b>Cimadolmo</b>          |          |                    |     |        |                                      |
|                           |          |                    | ↑   | sp.92  | via Papadopoli                       |
|                           |          |                    | ↑   | sp.92  | rotatoria - via Papadopoli           |
|                           |          |                    | ↑   | sp.92  | rotatoria - via Giuseppe Verdi       |
| <b>Vazzola</b>            |          |                    |     |        |                                      |
|                           |          | Tezze              | ↑   | sp.92  | via Piave                            |
|                           |          |                    | ↗   | sp.34  | via della Colonna                    |
|                           |          |                    | ↑   | sp.34  | via Busche                           |
| <b>San Polo di Piave</b>  |          |                    |     |        |                                      |
|                           |          |                    | ↑   | sp.34  | via Campagna                         |
|                           |          |                    | ↑   | sp.34  | via Capitello                        |
|                           |          |                    | ↑   | sp.34  | via Roma                             |
|                           |          | San Polo di Piave  | ↑   | sp.34  | viale della Repubblica               |
|                           |          |                    | ↑   | sp.34  | via Ormelle                          |
| <b>Ormelle</b>            |          |                    |     |        |                                      |
|                           |          | Ormelle            | ↑   | sp.34  | via Roma                             |
|                           |          |                    | ↑   | sp.49  | via Roma                             |
| <b>Oderzo</b>             |          |                    |     |        |                                      |
|                           |          |                    | ↑   | sp.49  |                                      |
|                           |          |                    | ↑   | sp.49  | via dei Paleooveneti                 |
|                           |          |                    | ↖   | sp.49  | via dei Paleooveneti                 |
|                           |          |                    | ↑   | sp.49  | rotatoria - via Camaldolesi          |
|                           |          |                    | ↑   | sp.49  | serie di rotatorie - via Camaldolesi |
|                           |          | Oderzo             | ↑   | sp.49  | rotatoria - via Plinio Fabrizio      |
|                           |          |                    | ↑   | sp.49  | via Concordia                        |

Tappa  
 12  
 cronotabella

## NOALE - BIBIONE

Giovedì 19 maggio 2016

| Prov/com   | Distanza | Località                   | DIR | via      | km 182                             |
|--|----------|----------------------------|-----|----------|------------------------------------|
|  |          |                            | ↑   | sp.49    | rotatoria - via Concordia          |
|  |          |                            | ↖   | sr.53    | rotatoria - via Postumia di Fratta |
|  |          |                            | ↑   | sr.53    | via Postumia di Fratta             |
| <b>Gorgo al Monticano</b>                          |          |                            |     |          |                                    |
|  |          |                            | ↑   | sr.53    | via Postumia dei Molini            |
|  |          |                            | ↑   | sr.53    | Gorgo al Monticano (centro)        |
|  |          |                            | ↑   | sr.53    | via Postumia Centro                |
|  |          |                            | ↑   | sr.53    | via Postumia di Sala               |
| <b>Motta di Livenza</b>                            |          |                            |     |          |                                    |
|  |          |                            | ↑   | sr.53    | via Postumia                       |
|  |          | Motta di Livenza           | ↑   | sr.53    | via Callalta Capoluogo             |
|  |          |                            | ↑   | sr.53    | Ponte F. Livenza                   |
|  |          |                            | ↑   | sr.53    | via Callalta Capoluogo             |
| <b>VENEZIA</b>                                     |          |                            |     |          |                                    |
| <b>Annone Veneto</b>                               |          |                            |     |          |                                    |
|  |          | Ponte di Quartarezza       | ↑   | sr.53    | via Postumia                       |
| <b>PORDENONE</b>                                   |          |                            |     |          |                                    |
| <b>Pravidomini</b> <i>poche centinaia di metri</i> |          |                            |     |          |                                    |
|  |          | Case Consonni              | ↑   | sr.53    | via Postumia                       |
| <b>VENEZIA</b>                                     |          |                            |     |          |                                    |
| <b>Annone Veneto</b>                               |          |                            |     |          |                                    |
|  |          |                            | ↑   | sr.53    | via Postumia                       |
|  |          | Annone Veneto              | ↑   | sr.53    | via Postumia                       |
| <b>Pramaggiore</b>                                 |          |                            |     |          |                                    |
|  |          |                            | ↑   | sr.53    | via Belvedere                      |
|  |          | Blessaglia                 | ↗   | sr.53    | via Postumia                       |
|  |          |                            | ↖   | sr.53    | via Postumia                       |
| <b>Portogruaro</b>                                 |          |                            |     |          |                                    |
|  |          |                            | ↑   | sr.53    | viale Treviso                      |
|  |          |                            | ↑   | sr.53    | sottopasso A4                      |
|  |          |                            | ↑   | sr.53    | viale Treviso                      |
|  |          |                            | ↑   | sr.53    | rotatoria - sottopasso ss.14var    |
|  |          |                            | ↑   | sr.53    | viale Treviso                      |
|  |          |                            | ↑   | sr.53    | sovrappasso ferrovia               |
|  |          |                            | ↑   | sr.53    | viale Treviso                      |
|  |          |                            | ↑   | sr.53    | viale Luigi Cadorna                |
|  |          |                            | ↗   |          | viale Giacomo Matteotti            |
|  |          |                            | ↑   |          | via Antonio Bon                    |
|  |          |                            | ↑   |          | viale Daniele Manin                |
|  |          | Portogruaro                | ↗   | ss.14    | viale Trieste                      |
|  |          |                            | ↑   | ss.14    | viale Trieste                      |
|  |          |                            | ↖   |          | rampa per ss.14var                 |
| <b>Fossalta di Portogruaro</b>                     |          |                            |     |          |                                    |
|  |          |                            | ↗   | ss.14var |                                    |
|  |          |                            | ↗   | ss.14    |                                    |
|  |          |                            | ↑   | ss.14    | viale J.F. Kennedy                 |
|  |          |                            | ↑   | ss.14    | viale Martin Luther King           |
| <b>San Michele al Tagliamento</b>                  |          |                            |     |          |                                    |
|  |          |                            | ↑   | ss.14    | via A. Venudo                      |
|  |          |                            | ↑   | ss.14    | Bivio di Bibione                   |
|  |          |                            | ↑   | ss.14    | via A. Venudo                      |
|  |          | San Michele al Tagliamento | ↖   |          | via Marango                        |



Tappa  
12  
cronotabella

## NOALE - BIBIONE

Giovedì 19 maggio 2016

| Prov/com        | Distanza | Località | DIR        | via  | km 182 |
|-----------------|----------|----------|------------|--|--------|
|                 |          |          | ↑          | via Marango                                  |        |
|                 |          |          | ↖          | via Marango                                  |        |
|                 |          |          | ↑          | via San Filippo                              |        |
|                 |          |          | ↑          | Loc. San Filippo                             |        |
|                 |          |          | ↑          | via San Filippo                              |        |
|                 |          |          | ↑          | via Stefano Falcomer                         |        |
|                 |          | Cesarolo | ↖          | sp.74  |        |
|                 |          |          | ↑          | sp.74  |        |
|                 |          |          | ↗          | rotatoria - via Marinella                    |        |
|                 |          |          | ↑          | Loc. Marinella                               |        |
|                 |          |          | ↗          | rotatoria - via Marinella                    |        |
|                 |          |          | ↑          | Svincolo di Lignano S.                       |        |
|                 |          |          | ↑          | rotatoria - via Pineda                       |        |
|                 |          |          | ↑          | rotatoria - Corso del Sole                   |        |
|                 |          |          | ↖          | Piazza Newton - <i>ingresso nel circuito</i> |        |
|                 |          |          | ↑          | via Lattea                                   |        |
|                 |          |          | ↗          | via Delfino                                  |        |
|                 |          |          | ↗          | dir. Piazzale Zenith                         |        |
|                 |          |          | ↑          | Piazzale Zenith                              |        |
|                 |          |          | ↗          | Corso del Sole                               |        |
|                 |          |          | ↖          | Corso Europa                                 |        |
|                 |          |          | ↗          | via della Bilancia (contromano)              |        |
|                 |          |          | ↖          | via Orsa Maggiore                            |        |
|                 |          |          | ↗          | via Brenta                                   |        |
|                 |          |          | ↗          | via Cormor                                   |        |
|                 |          |          | ↗          | via Timavo                                   |        |
|                 |          |          | ↗          | via Maja                                     |        |
| <b>Circuito</b> |          | BIBIONE  | ↑          | via Maja                                     |        |
|                 |          |          | ↗          | viale Nord Parcheggio (via Orsa Maggiore)    |        |
|                 |          |          | ↖          | via Sagittario                               |        |
|                 |          |          | ↖          | via Orsa Maggiore                            |        |
|                 |          |          | ↖          | Corso del Sole                               |        |
|                 |          |          | ↗          | Piazza Newton                                |        |
|                 |          |          | ↑          | via Lattea                                   |        |
|                 |          |          | ↗          | via Delfino                                  |        |
|                 |          |          | ↗          | dir. Piazzale Zenith                         |        |
|                 |          |          | ↑          | Piazzale Zenith                              |        |
|                 |          |          | ↗          | Corso del Sole                               |        |
|                 |          |          | ↖          | Corso Europa                                 |        |
|                 |          |          | ↗          | via della Bilancia (contromano)              |        |
|                 |          |          | ↖          | via Orsa Maggiore                            |        |
|                 |          |          | ↗          | via Brenta                                   |        |
|                 |          | ↗        | via Cormor |  |        |
|                 |          | ↗        | via Timavo |  |        |
|                 |          | ↗        | via Maja   |  |        |
|                 |          | BIBIONE  | ↑          | via Maja                                     |        |
|                 |          | BIBIONE  | ↑          | v.Maja                                       |        |
|                 |          | BIBIONE  | ↑          | v.Maja                                       |        |